



**КОМИТЕТ ИМУЩЕСТВЕННЫХ ОТНОШЕНИЙ
АДМИНИСТРАЦИИ ПЕРМСКОГО МУНИЦИПАЛЬНОГО ОКРУГА**

РЕШЕНИЕ

о размещении объектов № 3545

Пермский край
Пермский округ

06.12.2024

Комитет имущественных отношений администрации Пермского муниципального округа разрешает Акционерному обществу «Газпром газораспределение Пермь» (ИНН 5902183841, ОГРН 1025900512670, почтовый адрес: 614000, г. Пермь, ул. Петропавловская, 43)

размещение объекта «газопровод давлением до 1,2 Мпа, для размещения которого не требуется разрешения на строительство»

на землях муниципальная собственность

на срок 1 год

Местоположение: Пермский край, Пермский муниципальный округ, с. п. Сылва, ул. Ельниковская, к дому 20а

Приложение: схема предполагаемых к использованию земель или части земельного участка.

Особые условия использования:

1. При размещении объекта учесть параметры ширины проезда улично-дорожной сети, во избежание сужения полосы отвода дороги.
2. Получение разрешения на производство земляных работ.

Заместитель председателя комитета

(подпись, печать)

М.В. Королева



Схема предполагаемых к использованию земель или части земельного участка

Объект: Газопровод давлением до 1,2 Мпа, для размещения которого не требуется разрешения на строительство

Местоположение: расположенных по адресу: Пермский край, Пермский м.о. с.п. Сытва, ул. Ельниковская, к дому 20а

Площадь земель или части земельного участка, кв.м.: 384








Категория земель: земли населенных пунктов

Вид разрешенного использования: -

Описание границ смежных землепользователей:

От точки н1 до точки н8 - земельный участок с кадастровым номером 59:32:0050027:14553
 От точки н8 до точки н9 - земельный участок с кадастровым номером 59:32:0050027:14153
 От точки н9 до точки н12 - земельный участок с кадастровым номером 59:32:0050027:3196
 От точки н12 до точки н16 - земельный участок с кадастровым номером 59:32:0050027:1101
 От точки н16 до точки н1 - земли общего пользования

Условные обозначения:

-  :678 - границы и номер земельного участка, сведения о которых внесены в ЕГРН
-  :802 - границы и номер объекта капитального строительства, сведения о которых внесены в ЕГРН
-  - границы кадастрового квартала
-  - предполагаемый участок земли, на которых планируется размещение объекта
-  - зоны с особыми условиями использования территории, сведения о которых внесены в ЕГРН
-  :ЗУЧ - обозначение запрашиваемого земельного участка
-  н1 - характерная точка границ земель или части земельного участка

59:32:0050027 - номер кадастрового квартала

Каталог координат, м

№ точки границы	X	Y
н1	521575.60	2260713.46
н2	521580.41	2260721.10
н3	521573.42	2260725.60
н4	521570.69	2260721.42
н5	521552.92	2260724.68
н6	521525.74	2260727.74
н7	521520.54	2260726.84
н8	521521.06	2260721.52
н9	521528.22	2260722.06
н10	521544.16	2260720.80
н11	521544.01	2260718.98
н12	521554.39	2260717.57
н13	521560.05	2260717.31
н14	521566.30	2260716.07
н15	521567.11	2260714.39
н16	521567.72	2260713.97
н17	521574.82	2260712.23
н1	521575.60	2260713.46



Масштаб 1:500

МСК-59

Заявитель: _____ / Захарова Е. Л.

МП (для юридических лиц и индивидуальных предпринимателей) _____ (подпись, расшифровка подписи)